



**КОМИТЕТ ИМУЩЕСТВЕННЫХ ОТНОШЕНИЙ  
АДМИНИСТРАЦИИ ПЕРМСКОГО МУНИЦИПАЛЬНОГО РАЙОНА**

**РЕШЕНИЕ** № 794  
о размещении объектов № \_\_\_\_\_

Пермский край  
Пермский район

19.10.2020

Комитет имущественных отношений администрации Пермского муниципального района разрешает Открытому акционерному обществу «Межрегиональная распределительная сетевая компания Урала» (ИНН 6671163413, ОГРН 1056604000970, почтовый адрес: 614017, г. Пермь, ул. Инженерная, д. 17)

размещение объекта «Строительство ВЛ 0,4 кВ. Реконструкция ВЛ 0,4 кВ для электроснабжения поселка Красный Восход (4500058129)».

на землях муниципальной собственности.

на срок бессрочно.

Местоположение: Пермский край, Пермский район, Усть-Качкинское с/п, п. Красный Восход.

При соблюдении технических условий, выданных МКУ Управление благоустройством Пермского муниципального района от 19.10.2020 № 1079.

Приложение: схема предполагаемых к использованию земель или части земельного участка.

Председатель комитета имущественных отношений администрации Пермского муниципального района \_\_\_\_\_

(подпись, печать)

Г.В. Мюресов



### Схема предполагаемых к использованию земель или части земельного участка

**Объект:** "Строительство ВЛ 0.4 кВ. Реконструкция ВЛ 0.4 кВ для электроснабжения поселка Красный Восток (4500058129)"

**Местоположение:** Пермский край, Пермский район, Усть-Качкинское поселение, пос. Красный Восток

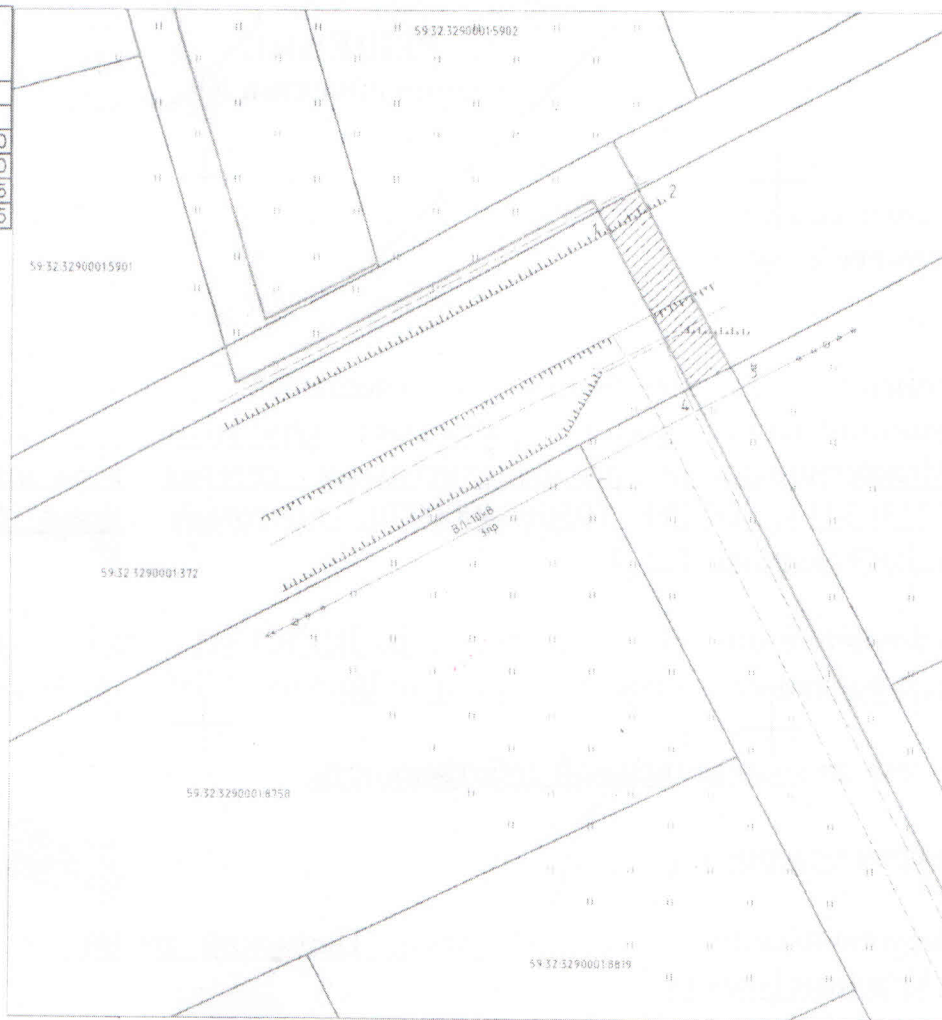
**Площадь земель или части земельного участка, кв.м.:** 72

**Категория земель:** Земли населенных пунктов

**Вид разрешенного использования земельного участка:**




**Цель использования:** под объекты инженерного оборудования (Строительство ВЛ 0.4 кВ. Реконструкция ВЛ 0.4 кВ для электроснабжения поселка Красный Восток (4500058129))

Координаты части земельного участка с условным номером 372/с/у/1		
№ точки границы	Каталог координат	
	X	Y
1	515397.14	2198784.50
2	515399.08	2198788.00
3	515382.98	2198796.15
4	515381.05	2198792.65



М 1:500

**Условные обозначения:**

-  предполагаемые к использованию земли
-  граница земельного участка, сведения о котором внесены в ГКН
-  1 характерные точки границы испрашиваемого земельного участка

**Описание границ смежных землепользователей:**

- 1-4 зем.уч. с кад.номером 59:32:3290001:5881
- 4-5 зем.уч. с кад.номером 59:32:3290001:5902
- 5-6 земли общего пользования
- 6-7 зем.уч. с кад.номером 59:32:3290001:5901
- 7-8 зем.уч. с кад.номером 59:32:3290001:5900
- 8-9 зем.уч. с кад.номером 59:32:3290001:5899
- 9-1 зем.уч. с кад.номером 59:32:3290001:5898

Заявитель:  /А.В. Ивонин